

ARHIVA MONOGRAFICA

CADRUL ISTORIC

VATRA SATULUI CORNOVA

de HENRI H. STAHL

a) CÂTEVA LĂMURIRI INIȚIALE

SATUL Cornova din Județul Orhei, Basarabia, este un sat de mazili cu o veche organizare socială răzășească, în formele «umblării pe bătrâni», astăzi în completă disoluție.

«Răzășia», după cum am arătat în altă parte, este o formă de organizare totală a satului românesc, vastă creație populară, cu un sistem propriu de organizare economică, juridică și politică. Iar «umblarea pe bătrâni», este o formă specială a acestei răzășii, încă nestudiată deplin prin cercetări directe, dar care pare a fi de o nebănuită amploare și eficacitate în anumite împrejurări.

Amintirile scrise rămase de pe urma acestui sistem răzășesc sunt întotdeauna foarte puține. La Cornova, de pildă, nu ne-a fost dat să găsim decât un prea mic grup de acte, cuprinzând numai câteva lămuriri, mărunte și răzlețe. Dealtfel actele scrise, oricât de multe ar fi, nu ne pot da niciodată toate lămuririle pe care le pretindem pentru înțelegerea sociologică a unei asemenea probleme. Fără îndoială că, dacă am fi siliți să reconstituim istoria socială a satului Cornova și să ne lămurim asupra genezei «umblării pe bătrâni», numai cu ajutorul exegezei actelor, munca noastră ar fi zadarnică.

Dar avem la îndemână o altă metodă: *aceea de a studia până la epuizare prezentul și a-l înțelege*, astfel ca el să ne dea, nu numai sugestii în tălmăcirea actelor, dar și jalonul final de atingere al întregii deveniri istorice a cărei reconstituire o facem.

Acest studiu al prezentului, ca tehnică specială istorică, a fost până acum înțeles mai ales în comentarea tradițiilor și supraviețuirilor, a acelor «survivals» de care vorbesc folkloriștii tradiționiști. Dar a te mărgini exclusiv la ele, ar fi din nou o pornire pe cale stearpă: amintirile oamenilor sunt tendențioase; rețin, falsificând, numai ceea ce este de folos actual.

Avem însă, cel puțin în cazul răzășiei umblătoare pe bătrâni, o altă metodă, oarecum inedită, a cărei necesitate și eficacitate vom încerca să o demonstrăm în schița de față, care nu este deci o prezentare finală de rezultate, pe acestea ne- vându-le deocamdată nici noi. «Deocamdată», înseamnă: până la întrebuițarea ridicărilor topografice, pe care o pretindem ca tehnică nouă de lucru în reconstituirile monografice ale trecutului satului.

Și iată cum anume: sistemul juridic al umblării pe bătrâni se bazează pe o devălmășie pe cote părți proporționale, care lasă urme înfăptuite în pământ: sunt măsurători, parcelări, potriviri cantitative, veșnic aceleași, între diverse «table».

«curele», «delnițe» etc., reprezentând «bătrâni»; anume ordine de apariție, în diverse locuri, ale acelorași proporționalizări de suprafețe de pământ, care, dacă le știm măsura pe baza unor ipoteze cumpănit chibzuite, ne vor putea permite să reconstituim însuș sistemul juridic care le stă cândva la temelie și fără de care aceste materializări în parcelări de pământ apar ca absurde.

Și aceasta ne va fi cu puțință chiar dacă, în răstimp, sistemul umblării pe bătrâni a pierdut orice semnificație practică și chiar în lipsa izvoarelor istorice și a tradițiilor.

În chestionarul pe care l-am alcătuit pentru studiul problemelor privitoare la morfologia socială a vechiului sat românesc, am dat următoarea definiție umblării pe bătrâni: «un sat umblă pe bătrâni în momentul când *întreg* hotarul satului este stăpânit în devălmășie pe cote părți proporționale, fie aparente, fie ascunse, socotite conform indicațiilor unei spițe de neam».

Devălmășia aceasta poate însă uneori încetă: cotele părți încremenesc în țineri private, devălmășia fiind înlocuită cu proprietatea deplină. Amintirea unui sistem unitar sătesc de organizare a proprietății devălmășe, dispare. Însă ceea ce rămâne este, după cum am spus, proporționalizarea dintre «proprietățile» de astăzi, reprezentând vechile cote părți, la rândul lor coresponzând proporțiilor dintr'o anumită spiță de neam, care la rândul ei se poate reconstitui.

Iar structura populației, înțeleasă sub raportul unor anumite proporții de familie reprezentând diferite clase sociale, precum și modul lor de distribuție teritorială, ca loc de așezare și ca locuri de cultură în sânul hotarului sătesc, constituie un nou punct de sprijin care se adăogă celui oferit de simplul calcul de suprafețe.

Fără îndoială, vânzările, înzestrările, pot complica la nesfârșit problema. Cu atât mai mult cu cât, o bună bucată de vreme, după ce satul încetează de a mai fi «un sat genealogic», după cum îl numește d-l Prof. N. Iorga, adică după ce străini în foarte mare număr invadează satul, tot se mai obișnuiește a se investmânta nouile stări de lucru în formele spiței de neam, acum deplin mincinoase. Cumpărătorii mărunți sunt integrați în spițe de neam, la locul cuvenit lor față de întinderea pământului pe care îl au, ori sunt socotiți deadreptul ca «bătrâni», atunci când au cumpărat atâta pământ cât se cade să aibe un «bătrân». Apoi, odată cu apariția vremurilor noi capitaliste, se părăsește până și acest sistem de camuflare în formele vechii umblări pe bătrâni și obștia satului se desface, dând loc unei comune de proprietari izolați (i).

Cum se înfățișează problema în satul Cornova? Nu avem aci de gând a trată, în ansamblul ei, problema răzășiei acestui sat. O vom face într'un volum pe care îl pregătim. Deocamdată atingem numai un fragment mărunț al problemei în legătură cu *vatra satului*.

Câteva prealabile lămuriri asupra întregului trup de moșie sunt totuș necesare.

(i) În Cornova mazilul I. V. Roșea spune cu părere de rău: «înainte eram mazil. Azi sunt I. V. Roșea, domiciliat în comuna Cornova» (fișe Tr. Herseni).

HENRI H. STAHL:

b) HOTARUL SATULUI CORNOVA

Cornova, întocmai ca și întreaga serie de sate mazilești așezate între valea Iche- lului și Valea Culei, își are trupul de moșie împărțit într'o serie de parcelări, toate egal de lungi, dar de lărgimi diverse și care « vrâstează » moșia dela un cap la altul. Aceste « delnițe », cum le numesc curent locuitorii, au fiecare câte un nume de neam, « căci s'a dat și delnițelor nume, ca la oameni » (inf. Gh. Popescu 63 ani mazil, analfabet).

Vechimea acestor delnițe, ar merită o mai atentă cercetare: obiceiul de a împărți pământul în « fășii », în « curele », în « blăni » etc., e general și uneori străvechiu; însă împărțirea delnițelor din Cornova a suferit, fără îndoială, prefaceri moderne, crescând dela 8 câte erau la 1881, la 12 câte sunt astăzi.

În tot cazul lista actuală a delnițelor, enumerarea fiind făcută în ordinea indicată de teren, dela brazda satului Rădeni spre brazda satului Năpădeni, este următoarea:

1. Caracașul.
2. Șoimăreasca.
3. Jărdăneasca.
4. Chișculeasa.
5. Zahareasca.
6. Comaniceasca.
7. Nadelul.
8. Găneasca.
9. Boeneasca.
10. Lăzasca.
11. Miticeasca.
12. Popasca.

În dosul fiecărei delniți, Cornovenii presupun existența unui neam; și la origina fiecărui neam, existența unui « bătrân ». Locuitorii cred într'o legătură indisolubilă care trebuie să existe între neam și delniță. Câte neamuri sunt, atâtea și delnițele; e deci cu neputință neam vechiu cornovean fără de delniță, precum nici delniță fără neam descălecător. Astfel neamurile stăpânitoare din delnițele mai sus enumerate, sunt socotite a descinde din «bătrâni»: Caracaș. Șoimaru, Jărdan, Chișcă, Zaharie, Gane, Boian, Lazu, Mitică și Popa. Comaniceasca, cumpărătură recentă a unui rus Comanenco, astăzi din nou în mâinile Cornovenilor, are numele « bătrânului Comanenco »; Boian, deasemeni de trei generații în sat, e socotit « bătrân ». Până și Nadelul, lot de pământ dat țăranilor conform legii de împrumut a lui Alexandru II-lea, la 1852, e atribuit de unii « bătrânului Nadei » (inf. Mihai Gane, mazil analfabet).

Iată câteva fragmente din declarațiile sătenilor cu privire la această credință a lor ¹⁾.

(1) Textele informatorilor sunt întotdeauna stenograme credincioase, fără schimbări de sintaxă sau vocabular; lipsindu-le, pentru a fi absolută copie a realității, numai notația fonetică, notație ce nu poate fi obținută în stenogramă.

Vasile Popa.

La noi mă tem că sunt delnițe: Popasca, Miticeasca, Lăzasca, Boeneasca, Găneasca, Nadelul și apoi Comaniceasca, Chișculeasca, Zahareasca, Caracașul și Șoimăreasca. 11 delnițe. Ba este și Jerdăneasca; 12 delnițe.

Delnițele sunt așa, că fiecare, întâi, a fost ca cum se numără că întâi a fost numele omului, care, când a descălecat satul dintâi, din vremea Turcului, apoi a fost așa că s'a numit delnița a unui om. Și apoi dintr'aceia s'au înmulțit oamenii, că a venit vremea astăzi că pe niciunul nu-l ajunge ce să mai facă.

Așa Caracașul s'a numit tot după un om. Și-a pus familia aceea delniță. Popasca, a fost unul Popa și s'a numărat delnița, a lui. Din Cănești, a fost unul Gane. Iată sunt și amu Gănești. Și Popești sunt; și Zaharești. S'a numit așa că delnița este a lui. Poate, pe urmă, nici os de osul lui nu mai este. De când a fost omul! Dar pământul așa se numește și se numără, chiar dacă nu are copii. *Altmintrelea pe ce nume să-l pui?*

D-vs. ați cumpărat dela mine. De amu înainte o să se schimbe. A fost a lui Vasile Popa și acum este după pronumele d-vs. Dar delnița tot aceea este. Apoi ce delniță este? Cutare delniță. Dela mine, l-ați luat d-vs.; dar este tot pe delnița aceea, nu este chip să se piardă delnița. Pământul este lucru mu- tător. Îmi cumpărați pământu și de amu înainte este al d-vs. Dar delnița este tot aceea; măcar să treacă 100 de ani, tot aceea este. Nu are chip să nu se pomenească, nici ca cum. Ehehe, prin câte mâini s'a schimbat pământu; dar delnițele au rămas!

De late, nu sunt deopotrivă: unele mai înguste, altele mai late, pentru că nu sunt toate la un fel. Noi singuri zicem: oare de ce nu sunt deopotrivă? Cred că acela care a fost mai bogat, a luat delniță mai mare. Care a fost mai hătru — cine știe cum a fost acolo — apoi el a luat altmintrelea decât cel mai prost. Singuri nu ținem minte. Au fost doi oameni cari au avut delnițele lor. Unul când am cumpărat noi dela el, 90 oameni, am cumpărat delnița toată. Pământul l-am luat, dar tot Comaniceasca îi zicem, că este luată dela Comanenco. Iată și Jerdeneasca. A fost Jerdan, a fost Vasile Știrbu pe dânsa, iar astăzi este popa (Zamă) acolo și tot Jerdăneasca îi spune. Tot 12 delnițe au fost dintr'un început. Când s'a descălecat satul, atunci s'au făcut 12 și 12 sunt și amu și **12 or fi până la potop**. Boian a cumpărat dela alții pe Boeneasca aceea, a cumpărat o bucată și apoi a luat-o pe numele lui. Să fi dat toată delnița, o schimbă de tăt. Dar așa: am luat delnița asta? Las-o să se cheme Boeneasca!

Pă Popasca a fost unu Popa. Cine știe decâte sute de ani! Dacă ea se numără așa, apoi este de sute, nu de 20—30 sau 100 de ani, este de multă vreme.

Miticeasca a avut pe Mitică. Lăzasca pe Lazu. Aceia, au fost ei; dar nu mai sunt nici ca cum; doar delnița a rămas.

Nadelnicii, iar nu sunt o famelie; dar să zicem că delnița așa se numește. Delnița este am dar famelia nu mai este. In vreme a fost. **Pără nu a fost, nici nu se pomenește**; nici nu are chip să se pomenească dacă nu ar fi fost.

Sau

Petrache Cațâr:

Când a intrat și s'a așezat satul Cornovei aici, apoi acești au fost atâția oameni, și s'au gândit: dacă am prinde noi bucata asta de pământ? Și întâi și întâi au îngrădit-o cu pietre de hotar, cum ai îngrădi casa asta cu peretele. Dar pe urmă, după ce au intrat oamenii aceștia aci, au trebuit să-și împartă moșia pe parte frățească. Așa au făcut. Iată eu am tras o delniță, istălalt o delniță, celălalt o delniță. Câți oameni au fost, atâtea delnițe.

Și între dâșii s'a adus o generalski comisie, cum se numără atunci. A venit, i-a răzlețit pe dâșii și le-a pus iar chietre de hotar printre dâșii. Și zice

că chietrele acelea, spuneau părinții mei, după ce au făcut chietrele, apoi au chemat popa la sfânt și l-a jurat că dacă s'o atinge în urmă cineva, dacă s'o duce să scoată o chiatră de acelea, cineva, să fie el afurisit, ca să nu se strice hotarul acela, că el e tare vestit.

Pe urmă, după ce lumea s'a înmulțit, că a avut unul cinci feciori, doi, trei, de amu iar au făcut alți bătrâni. De amu mai puțin. Acu s'a mai amestecat dar întâi și întâi așa a fost.

După ce s'au împărțit ei și au prins o bucată de loc, pe urmă ei s'o sfă- sfătuit că locul acela să-l mai împartă. Ca să trăiască la hurtă pe dânsul, nu a fost chip, că poate unul vrea mai mult, altul mai puțin. Dar ei s'au făcut toți frați și au tras și s'au împărțit tot așa: unu asta, unu asta. Dacă s'a tras acum și s'a împărțit așa. trebuie să fie hotare ; și, în veacul veacului s'au pus. Unu a fost Șoimaru. Neam din Șoimarii cari sunt și acum la noi în țară. Unu a fost Mitică. In sfârșit, cum au fost ei. Și le-a pus numele lor la pământul acela. Șoimăreasca se chiamă după Șoimaru; Cărăcaș, a fost unu Cărăcaș, un boer; J erdăneasca, a fost unu J erdan (acela a trăit în Rădeni): Când s'a împărțit ei, apoi eră în Rădeni. El atunci a fost nacealnic, cum îi zicea lui atunci. Ca cum se numără procuroru, sau așa ceva azi. A fost om învățat, părinții mei îmi spuneau.

(Informatorul este întrebat de când a fost această generalski comisie).

De când a fost generalski comisie trebuie să fie. . . cam cât poate să fie? (Se gândește mult de tot). Da vreo 300 de ani, să fie.

El a fost planul moșiei, dar l-au scăpat oamenii din mână. Știu că a fost la Mitea Chiriac, decând au fost Românii, dar el nu știe ce s'a făcut cu dânsul, și dacă a fost tot planul moșiei.

A fost un inginer mare, un generalski comisie, un velimir. Pe Moldovenească este inginer ca cum ar fi cum sunt și amu moșiile de se impart, moșii boerești. Dar el a fost trimis de un așezământ; cum ar trimite parlamentul, așa a fost el trimis. Și s'a numărat generalski komisie, aceea.

Și a mai fost o generalski comisie după aceea, care a povirit hotarele acelea. Trebuie să fie de atunci 50 ani, că eram mititel atunci, și a fost la noi în sat, unde este școala amu, în curțile acelea, unde eră Vasile Știrbu, boer mai mare și mai învățat. Dar cât de boer eră, acei ingineri când au venit aici se suia în spinarea lui și juca țitura, și el asudă, părea că este mort, dar nu a putut să zică nimic atunci, că acela eră un om învățat vrăjmas.

Caracterul totalmente lipsit de orîșice veracitate istorică a celor povestite de Cornoveni, (și s'ar putea adaogă aci un material foarte bogat, pe care îl reținem însă, socotind că-și găsește loc mai potrivit într'un studiu de memorie socială ce-l pregătim), încercarea naivă de a explică prezentul, starea de fapt pe care au moștenit-o și pe care nu și-o pot explică, cred că apare destul de limpede din înșeși textele arătate. Nu mai amintim de contrazicerile pe care le cuprind în sine teoria explicativă după care « nici nu are chip să se pomenească (delnița) dacă nu ar fi fost» (familia) față de cazul Nadelului: « Delnița este amu; dar famelia nu mai este. In vreme a fost», ci sunt și alte fapte care contrazic această credință generală și care și acestea scapă de sub puterea de observație a săteanului din Cornova: astfel de pildă lipsa completă a unor anume familii: Caracașii, Jărdanii.

Față de aceste excepții, Cornovenii se arată puțin cam încurcați și cu destulă supărare le observă și ei când le atragi luarea aminte: Informatorul Vania Sclifos (dvorean, 47 ani, 3 clase de liceu) spune « Pe Șoimaru îl găsești pe Șoimăreasca; dar pe Caracas, nu-l găsești pe Caracas... (informatorul înjură cu necaz). Jerdanii,

iar nu mai sunt. Eră unu Ștefan Jărdan din Rădeni. Dar din cei vechi, nu mai sunt. Sunt numai cumpărători».

Problema e încă mai complicată prin faptul că delnițele au, la rândul lor, sub-împărțiri interne pe bătrâni, adică « un butuc » și un sistem de «tăbliri », care permite fiecărui membru component al delniței să-și aibă pământul, nu blocat într'un singur loc. ci resfirat la diverse intervale, dealungul întregii delnițe, astfel « ca să-l ajungă și bun și rău », « să aibă și pădure și iaz și vii și ogor ».

Astăzi întreg sistemul delnițelor e fără de niciun folos practic. Fiecare stăpânește înăuntrul ei ca un proprietar deplin și orice corespondență între neamuri și delnițe, sau între categorii sociale (mazili, dvoreni de o parte și iobagi de alta) este totalmente pierdută. Nu e deci de mirare lipsa de legende precise cu privire la spițuirea întregii moșii cornovene, la descălecarea și evoluția ei ulterioară. Dat fiind că aceste legende îndeplinesc rolul de legende etiologice juridice și constituiesc forine de organizare totală a proprietății devălmașe pe cote părți, e firesc ca ele să nu existe acolo unde regimul proprietăți private s'a așezat deplin.

Ceeace se mai ține minte azi, se datorează faptului că până la reintegrarea Basarabiei la România, plata impozitelor către stat se făcea prin cislă: nu plăteau oamenii individual, ci delnița ca atare, socotită ca o societate de cultivatori, ca o o obștie solidar responsabilă. Aceasta face ca mai toți gospodarii trecuți de 50 de ani, să știe mai mult sau mai puțin vag, « butucul » delnițelor (dar numai al aceloră în care plăteau cislă). Cheia totală care să deslege înțelegerea satului întreg al Cor- novei, este astăzi cu desăvârșire pierdută; o mai știe vag, doar Gh. Popescu, mazil, 63 ani, analfabet, care a primit-o — adevărat secret social care îi permite să facă și meseria de arpentor —dela nașul său, drept zestre (1).

Iar nevasta lui, e tot atât de mândră de el:

Al meu gospodar le știe, delnițele. Eu nu știu. Nu prea îmi bat eu capu de așa fel; dar al meu gospodar le știe. 'Așa Boeneasca, Miticesca, Lăzasca, Popasca, Chișculeasca, le știu și eu. Dar nu știu cât anume, câte desetine au. Dar el ți le spune.

Gospodarul meu știe din bătrâni. Știu și femeile, dar mai puțin. Gospodarului meu i-a spus tatăl lui și un bunel al lui și el le știe. El este măsurător. Domnul învățător Profir, care și el înțelege foarte bine, cu creionul și nu poate să dea socoteala atât de bine cât el din cap !

Fără a intra în analiza și expunerea amănunțită a acestui sistem, este firesc ca o parcelare minuțioasă a câmpului să fie dublată de o parcelare minuțioasă a vetrei satului, a «locului de săliște». Va trebui deci să vedem dacă, din considerarea vetrei de sat de astăzi, din felul de așezare al caselor cornovene, nu ne va fi cu putință să lămurim ceva din problema răzășiei cornovene.


Să trecem așadar la observarea vetrei satului.

(1) Gh. Popescu este foarte mândru de această știință. <t Să zicem că eu, de amu, când am prins a ști măsurile, părintele meu, Dumnezeu să-l ierte, a fost om mai prostuț, nu a știut nimica: cât îi dai, atâta luă. Ei, pe urmă, de amu înainte, am apucat și eu să prind măsura și dacă îmi spuneau veciniif « stăpânirea asta e a mea », eu tot le dam peste nas »r

c) VATRA SATULUI CORNOVA: «SĂLIȘTE» ȘI «IN CÂMP».

Așezarea satului Cornova, apare la prima vedere fără nimic deosebitor față de alte sate. La egală distanță între cele două capete ale moșiei, cele 366 de case ale sale și-au ales parcă adăpostul unei văi și se întind acolo, ca o îngrămădire densă, unde e terenul plan, sau se desprind în « mahale » când se ridică pe dealuri sau se deșiră, cotind pe văi laterale.

De fapt așezarea acestui sat are determinări mult mai complexe și nu poate fi înțeleasă fără de o raportare la sistemul juridic al umblării pe bătrâni. Din ceace



ne permite să ghicim mai dinainte cunoașterea teoretică — atâta câtă este — a celorlalte sate devălmașe în forme asemănătoare celei din Cornova, putem face ipoteza că existența unor grupe, pe vremuri familiale, stăpânitoare de delnițe la câmp, trebuie să atragă după sine existența corespunzătoare a altor delnițe, de săliște, în care proprietarii respectivi ai câmpului să-și aibă locuința. Dacă sunt de pildă, pe câmp, patru mari fâșii, va trebui să găsim și în vatră patru loturi distincte. Și dacă în sânul fiecărei fâșii din câmp, vor fi subîmpărțiri altele, va trebui să le găsim și pe acestea în vatră.

Uneori, pământul este astfel dispus încât permite așezarea de case de-alatul întregii moșii. Este cazul satului Năpădeni, vecin imediat cu Cornova. Acolo terenul a permis întinderea satului de-alatul, peste toate delnițele Năpădenilor (Jantovăneasca, Băhăteasca, Hărbasca, Tărasca, Bărgăneasca și Cumpărătura), excepție făcând numai ultima, Lunca, rămasă loc de islaz pentru toate delnițele la un loc.

La Năpădeni, și-a așezat deci fiecare casa lui, pe delnița ce-i aparținea, delnița de câmp prelungindu-se fără întrerupere peste sat.

Ceeace nu este cazul Cornovei: datorită unor împrejurări pur geografice, adică a dealurilor care împart transversal moșia în două dela Fața Ichelului până aproape de Dealul Galben, satul a trebuit să se înghesuie totul într'o singură vale. A trebuit deci să se facă aci un schimb de pământuri între cei a căror delnițe de câmp treceau tocmai prin valea aleasă ca vatră de sat și cei ale căror delnițe treceau prin alte părți. (Evident, dacă presupunem o calculare conștientă și o tocmeală prezidând operația fundării satului, în loc să concepem satul ca o creație străveche spontană și făcându-se pe încetul, zi de zi; concluziile pe care le vom trage deci în acest punct al problemei, ne vor permite, cu alt prilej, să judecăm și sub acest aspect, problema originii istorice a satului).

În primul rând, remarcăm că nu avem absolut nici un act cu privire la această vatră de sat. Nici măcar cea mai vagă informație istorică. În cazid acesta să vedem ce spune legenda și amintirea oamenilor, înainte de a trece la analiza a ceea ce spune vatra ea însăși, în materialitatea ei.

întrebuințăm pe cât se poate aceiași informatori pe cari i-am mai citat. Astfel Petrache Cațăr ne spune:

Când a vrut să se așeze vatra satului, apoi de pildă, cum au fost ele de rând, unde o făcut sat, o chicat numai pe două delnițe sau numai pe trei; dar celelalte trupuri rămăneau întregi. Dar trebuia să stea și ei în sat. Nu a putut să stea fiștecare pe delnița lui.

« Cum să facem noi ». au zis răzeșii ? — « Noi suntem obijduiți, că noi nu stăm pe bucata noastră de loc și voi aveți unde șede pe dânsul ». — « Dați-ni nouă pământu, pentru acesta de sat, dați-ne dintr'al vostru pământ, din delnița voastră ».

Și s'a dat atunci câte doi stânjeni din delnițele cele lungi pentru un stânjen de săliște, măcar că ea a fost scurtă. Capătul săliștei este la mine pe gard; și dincolo, unde șade Ștefan Corcodel. Iată cât este de scurtă. Dar celelalte sunt dela Hârjauca până la Cucioaia. A trebuit să dea doi stânjeni de cei lungi, pe un stânjen scurt, pentru că aceasta se chiamă că a fost de folos, că este sat. Și s'a dat doi stânjeni de aceia pe un stânjen de săliște. Și în vatră nu sunt delnițele puse după cum le-am numărat în câmp. Aci este pus;

1. Șoimăreasca.
2. Caracaș.
3. Zaliareasca.
4. Chișculeasca (unde este biserica nouă este Chișculeasca).
5. Jerdăneasca.
6. Fopasca.
7. Boeneasca.
8. Boeneasca.
9. Lăzasca și Găneasca.
10. Miticeasca și
11. Popasca.

Șterge pe Popasca de unde ai pus-o, că aici vine.
(întreb: Dar Nadelul are delnița în sat?).

Petrache Cațăr:

Nadelul ? Mă tem că are. Ia să vedem eu: au ei s'au n'au în sat ? (Se gândește mult).

Ba mă tem că în sat nu are Nadei.

Dar pe Găneasca am pus-o ? Ia să vedem eu pe unde vine Găneasca ? Gă- neasca vine lângă Lăzasca și apoi vine Miticeasca.

Printre dânsele nu au chietre, îmi pare mie ; doar cele cu margine au chietre ; dar printre dânsele mă tem că nu au chietre. Așa: înăuntru nu au, numai pe margine au. Pentru atâta nu o pus ei chietre: au pus numai marginile că amu fieștecăre și-a făcut casă și nu le-a mai trebuit chietre, că au avut casă.

(întreb data calculării delnițelor din vatră).

Ei ! e de mult, nu știu. Documentu când ar fi! Cu el nu greșești. Trebuie să fie el undeva. Dar tot de mult trebuie să fie: 500, 600 de ani. Satul ăsta e veclii, aud eu.

Iar mazilul *Vasile Popa* știe că:

îmi este casa pe Popasca. Aici este locul săliștei satului. Pe câmp merg delnițele. Dar nu a avut chip să meargă delnițele prin sat. Popasca are acolo 101 de lat. Dar aici poate i-a dat numai io stânjeni; are puțintel. Dar ca să aibă toți câte o bucățică în săliștea satului, a dat câte mai puțin.

Vin așa: Comaniceasca, Popasca, Jerdăneasca, Șoimăreasca și Caracașul.

S'a dat după cum eră de lat în câmp, că ele nici pe câmp nu sunt la fel de late. Inșă le-a dat mai înguste în săliște. Astăzi nu se mai poate ști care casă este pe fiecare delniță; să fie linii în sat cum este pe câmp, să fie cu semn.

Iar *Vasile Cojocarii*, (mazil de 62 de ani, analfabet) știe și el că:

« S'a lepădat pământ din toate delnițele și și-a făcut fiecare săliște. Satul nu putea să se înșire dela Rădeni până la Năpădeni. Și atunci s'a lămurit așa: s'a analogit așa și s'a lepădat așa, din fiecare câte o brazdă, câte două, câte cât a trebuit ».

(întreb cine a făcut analogia?).

— *Bătrânii*. Nici nu erau Rușii aicea; este demult de atunci.

Cam acestea sunt informațiile pe care le putem obține. In afară de Gh. Popescu (pe care îl vom folosi mai târziu) nici un informator nu e în stare să dea o descriere exactă, pe teren, a delnițelor acestora de săliște.

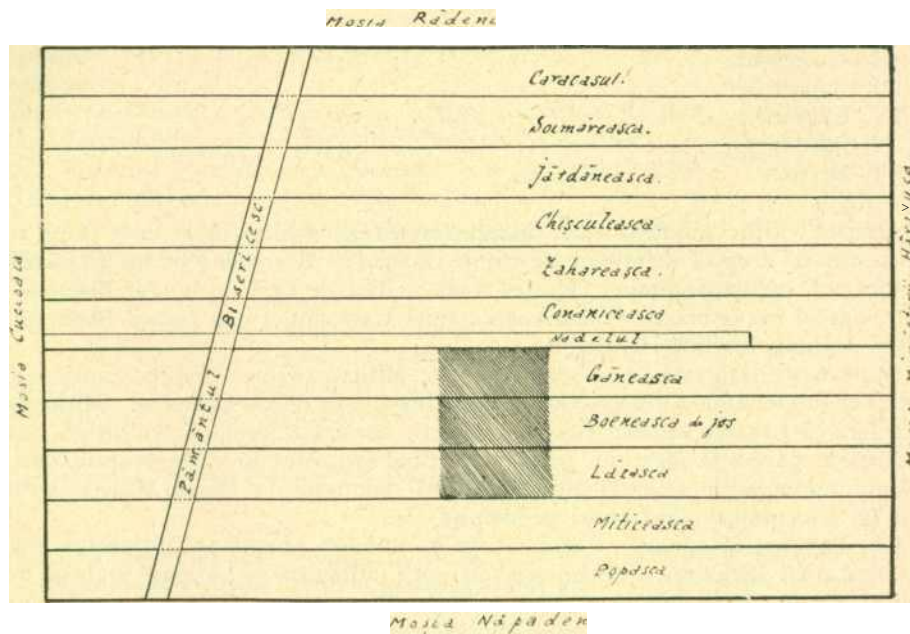
Ceeace trebuiește însă remarcat, e faptul că între teritoriul ocupat de case și vatra propriu zisă, Cornovenii fac o deosebire. In linii mari, ei știu desprinde, din totalul caselor, un bloc care formează *vatra cea veche* a satului, loc de așezare a celor cu vază, a mazililor, reprezentând o altă realitate socială decât a țăranilor cari stau «la câmp », deși între o casă din vatră și una din câmp e uneori doar gardul la mijloc. Cu ochiul liber însă e cu neputință să vezi deosebirea dintre vatra veche și creșterea ulterioară a satului nou. Totuș determinarea acestei vetre vechi e interesantă deoarece ea reprezintă, izolat prin distribuția sa topografică, un fenomen pe care îl putem socoti anterior restului.

Această vatră de sat veche pare a fi fost însemnată cu pietre. Astăzi pietrele sunt în parte scoase, în parte îngropate, în parte acoperite de clădiri. Totuș limitele generale ale vetrei se țin minte, desigur tocmai datorită faptului că ele servesc astăzi încă, la catalogarea a două categorii de populație: mazili și țărani, răzăși și

lăturași. Mergând din casă în casă, pe linia aproximativă indicată de bătrâni, am reușit să reconstituim liniile drepte ale vetrei vechi, luând mărturia tuturilor bătrânilor, din absolut fiecare casă, căutând pietrele și măsurând noi înșine cu prăjina. Un fragment de hartă, găsit posterior, ne-a întărit convingerea că nu greșim.

Astfel, vatra satului are o formă aproximativ pătrată, și cade în dreptul delnițelor de câmp: Lăzasca, Boeneasca și Găneasca. « Fundul satului » și « Gura satului »

Schema hotarului și vetrei satului Cornova



Vatra satului Fig. 2.

se mărginesc deci cu aceste delnițe. « păturile satului » merg dealungul delniței Nadei (dinspre Rădeni) și a delniței Miticeasca (dinspre Năpădeni).

Să trecem acum la reconstituirea, în sânul acestei vetre, a delnițelor de săliște. Operația este cu mult mai grea și a necesitat o muncă de aproape o lună de zile, căci singura tehnică ce o putem întrebuința eră aceea a luării la rând a tuturor caselor, fără excepție și a unei anchete făcute asupra istoricului familiei respective, pentru a-i determina locul de așezare, în delniță, și titlul juridic de stăpânire în sânul acestui

sistem. Dacă am putut-o duce la bun sfârșit, e datorită, în mare măsură, lui Gk. Popescu, care s'a dovedit într'adevăr a fi adânc cunoscător al satului și înțelegător al sistemului umblării pe bătrâni. Trebuie chiar să socotesc pe Gh. Popescu drept un exemplar unic: este un om cu care poți vorbi cele mai abstracte probleme ale umblării pe bătrâni, pentru ca să primești din partea lui, adeseori lămuriri, întotdeauna formulări noi și autentice.

Care e rezultatul acestei anchete?

Vatra propriu zisă a satului Cornova, cea obținută prin schimb de pământ, se întinde de pe poalele dealului Cihornic-Bulgari până la râpa care desparte satul în două. Pe această vatră delnițele sunt următoarele:

- I. Șoimăreasca.
- II. Caracasul.
- III. Zahareasca.
- IV. Chișculeasca.
- V. Jărdăneasca.
- VI. Popasca.

Această vatră, cuprinsă între margini naturale, deal și râpă, cade după cum am arătat în dreptul delnițelor de câmp Găneasca, Boeneasca de jos și Iăzasca. La margini, merge dealungul delniței Nadei (adică de fapt dealungul Boenesei de sus: Nadelul împreună cu Comaniceasca fiind fragmentări din trupul Boenesei de sus) și dealungul delniței Miticești.

După toate informațiile pe care le avem, Miticeasca, pe vremuri, cuprindea la rândul ei subdelnițele Lăzasca, Găneasca și Boeneasca de sus și de jos. (Miticeasca, Găneasca și Lăzasca veneau ca cum ar fi veri, declară informatorul Chirușa Savu,

Aceasta pare a fi adevărat, tocmai dat fiind faptul că în vatra propriu zisă nu întâlnim nici una din aceste delnițe. Locuitorii delnițelor din grupul Miticesc puteau să-și facă locuințele deadreptul pe delnița lor.

Gh. Popescu ne spune: «Vatra satului se numără că este pe Miticeasca, că au schimbat-o cu Miticești». « Boeneștii, Găneștii, Miticeștii și Lăzăștii, erau pe margine și aceste patru delnițe nu s'au vârit în săliște. Așa că acolo este ca de câmp. lucrul acela. Săliște e numai asta cu chiatră și așezată ca vatră de sat. Casa de bârne a lui Mitică, nu este în săliște». « Ei dacă nu au săliște s'au așezat pe câmpul lor. Ei au vatră drept în trupul moșiei ».

Sunt deci de despărțit de fapt trei feluri de locuri de așezare în satul Cornova:

1. Așezarea celor 6 delnițe enumerate în « vatra propriu zisă » obținută prin schimb cu delnițele Miticești.

2. Așezarea delnițelor Miticești, a căror împărțire o vom studia îndată.

3. Așezarea de case « în câmp », propriu zis.

Să intrăm în analiza lor.

Grupul cel dintâi, al celor 6 delnițe, vatra propriu zisă este împărțită în delnițe care merg toate paralele dela « fundul » satului la «gura satului », încâpând toate între deal și râpă.

Grupul de al doilea s'a așezat dela râpă încolo urcând spre celălalt deal, dinspre Năpădeni. Intre râpă și punctul de unde începe dealul se urcă o fâșie de loc foarte mică. Această fâșie a fost dată drept delniță separată delnițelor Boenești de sus și de jos. Deci celor două Boenești de câmp, le corespunde o singură Boenească de săliște. Restul, adică Miticeasca, Lăzasca și Găneasca se întind pe deal. Partea cea mare o are Miticeasca. Lăzasca și Găneasca au primit numai două fâșii mărunte, abea distincte. Așezarea lor e dealtfel alta: nu mai merg paralel cu delnițele de până acum, ci cad perpendicular pe ele. Cele dintâi « vrâstau vatra » acestea « cad în clin ».

E fără îndoială foarte greu să se spună care sunt creșterile ulterioare ale acestor așezări de pe Miticeasca, Găneasca și Lăzasca. Loc aveau destul: era doară delnița lor de câmp și proprietarii delnițelor s'au întins destul de mult.

Despre casele de pe această delniță nu se poate deci spune dacă sunt de câmp sau de vatră.

În schimb casele crescute, nu pe delnița Miticească de câmp, dela râpă în sus, ci pe delnițele din celelalte trei laturi ale satului: Lăzasca, Boenească de jos, Gănească, Nadei și Comanicească (Boenească de sus), ele aparțin cert « câmpului ».

Dacă am vrea ca atare să numărăm casele care aparțin vetrei am pune întâi grupul celor 6 din vatra propriu zisă, am adăoga Boeneasca, dat fiind că și ea are margini precis stabilite, și am obține următoarea socoteală:

1. Șoimăreasca	31 de case
2. Caracasul	20 »
3. Zahareasca	25 »
4. Chișculeasa	19 »
5. Jărdăneasca	10 »
6. Popasca	21 »
7. Boeneasca	11 »
	Total . .	137 »

Dacă adăogăm delnița comună a Miticeascăi (cu Găneasca și Lăzasca), reprezentând 52 de case, atunci avem o sumă totală de 189 de case așezate în vatră față de un total de 366 de case, din care 177 așezate în câmp.

Pentru a putea fi siguri de schema de naștere a vetrei satului pe care am arătat-o mai sus, în afară de argumentul pe care l-am mai adus, al faptului inexistenței în vatră a delnițelor Miticești și în afară de faptul că pentru două Boenești de câmp, nu avem decât o singură boenească de săliște, ne-ar trebui o ridicare topografică perfectă a tutulor delnițelor, de câmp și de săliște, pentru a vedea care este raportul constant între suprafața delniței de câmp și cea de săliște, care să ne permită să reconstruim mintal, prin operații aritmetice, seria de schimburi și de « analoguri » făcute la stabilirea vetrei satului. Cifrele ne-ar arăta modul de grupare logică a delnițelor între ele și ca atare topografia și aritmetica ne-ar ajuta la cercetarea istorică a satului (1).

(1) Această ridicare va fi făcută în primăvara anului 1933.

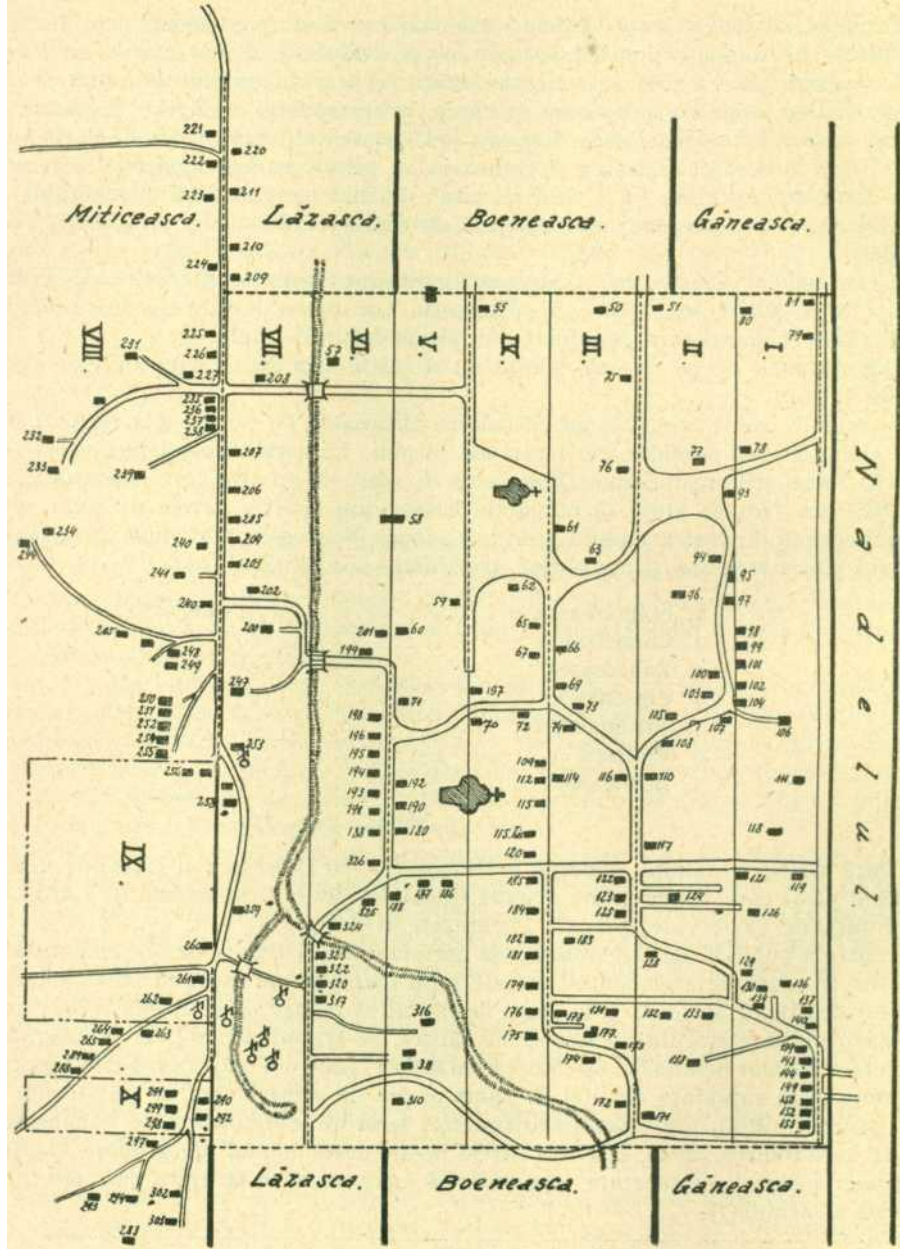


Fig. 3.

ARHIVA PENTRU ȘTIINȚA ȘI
REFORMA SOCIALĂ I

Însfârșit, încă un lucru asupra căruia trebuie să insistăm, căci el e de natură a ne pune foarte frumos în lumină complexitatea și minuțioasa organizare pe care noi nu numai că nu o cunoaștem, dar nici măcar nu o presupunem, E vorba de modul de distribuție al ulițelor Cornovei față de cadrilajul acesta juridic al delnițelor de săliște.

Dacă privim cu luare aminte schița No. 3, aproximativă ca ridicare topografică, dar corectă totuș ca schemă principială, observăm un lucru deosebit de important și anume: faptul că ulițele țin seama de împărțirea pe delnițe: ele străbat casele din două în două delnițe, exact pe hotarul despărțitor, astfel ca să permită ușor intrarea în gospodării. Acolo unde terenul se opune (de pildă în « fundul satului » unde e o râpă) ulița cotește și ea, străbate o delniță și se oprește, ca să-și continue drumul din nou pe un alt hotar. Singur drumul care trece între delnițele Șoimăreasca și Caracasul se abate puțin pe Caracas, excepție nu prea importantă, Caracasul fiind o delniță ruptă din Șoimăreasca și dată prin înzestrare Caracașilor, ulița fiind deci o chestiune privată a Șoimăreștilor, nici de cum o chestiune publică sătească. Dar încolo nici o excepție.

Astăzi gospodarii nu mai știu regulile cele vechi; ba ignoranța lor este uneori surprinzătoare: dela vârsta de 50 de ani în jos, rari sunt cei cari știu ceva despre existența unor delnițe de câmp deosebite de cele de săliște; iar majoritatea tinerilor nici nu știu măcar pe ce delniță se află așezată casa lor.

Această ignoranță precum și abuzul mărunț al proprietarilor, au făcut ca împărțirea săliștii pe delnițe să nu mai fie clară: gardurile s'au tot împins în dreptul celor mai « hâtrii și mai puternici », cuprinzând din drumul obștesc, s'au încovoiat, în serpuiri care par capricioase și fără sens. Mărunte, abea vizibile, acolo unde ulița merge pe hotar, bruște și inexplicabile acolo unde drumul trece de pe un hotar pe altul. Satul întreg pare întortochiat absurd și în adevăr nici nu poate fi înțeles dacă nu știm legătura așezării caselor cu o rețea prestabilită de natură juridică (1).

d) STRUCTURA SOCIALĂ A POPULAȚIEI VETREI

Rămâne să facem acum studiul fiecărei delnițe în parte și al fiecărui locuitor din delniță, pentru a vedea dacă între stăpânirea în delniță de câmp și locuința în delniță respectivă de săliște există o corespondență; dacă delniță de săliște respectă în interiorul ei tăblirile în bătrâni pe care le are delniță de câmp și însfârșit dacă există o relație între delnițe, sau între totalul săliștii și restul satului cu privire la categoria socială a proprietarilor.

Pentru aceasta ar fi nevoie de publicarea listelor complete ale locuitorilor delniței. Am fi făcut-o în acest loc dacă rezultatul la care am ajuns ar fi fost pozitiv. Însă concluzia la care am ajuns este aceea că nu există, sau în tot cazul nu mai există, nici o corespondență între proprietatea delniței de săliște și a celei de câmp, și că «bătrâni » în săliști, nu există. Materialul pe care ne întemeiem este consemnat în dosarul Istoric al campaniei Cornova, la Seminarul de Sociologie din București și se poate verifica acolo.

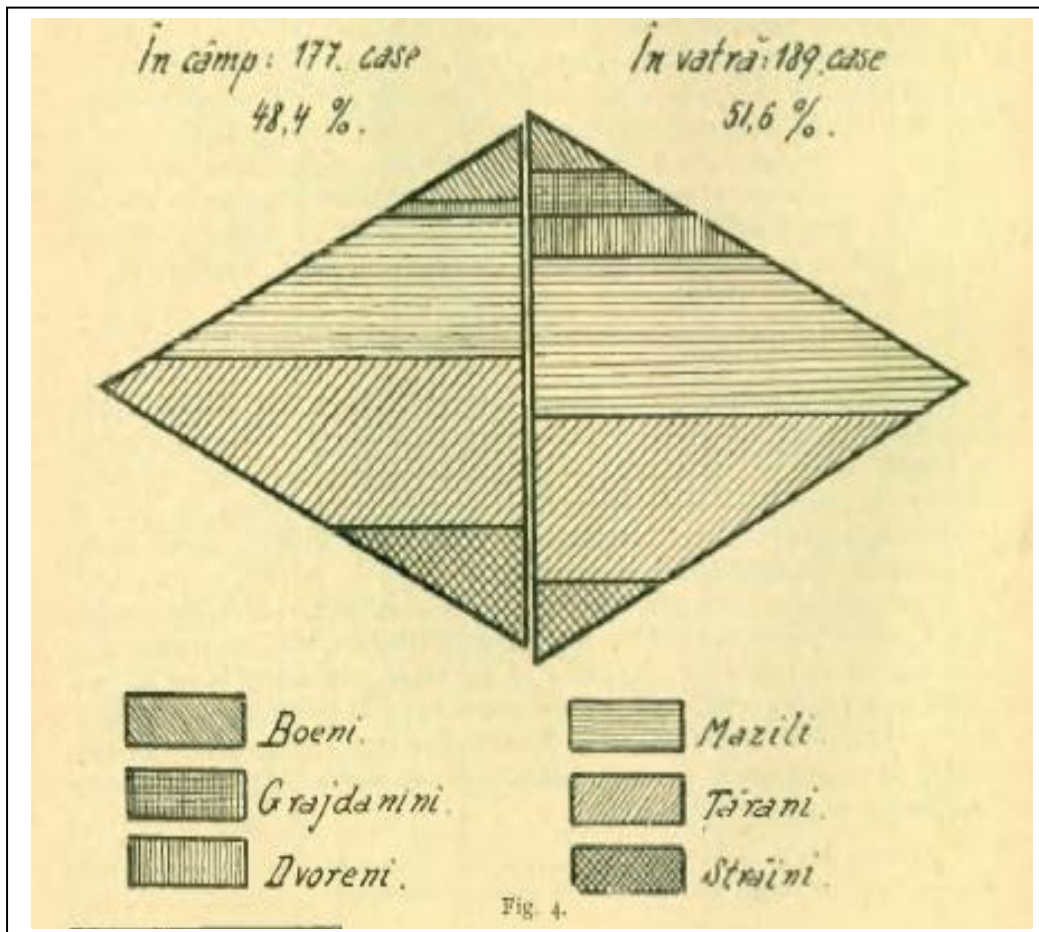
(1) Întrebându-se: de ce sunt așa de întortochiate ulițele satului: se primește răspunsul « așa au căzut din răzășie, din împărțeală » (fișe Gh. Dumitrescu).

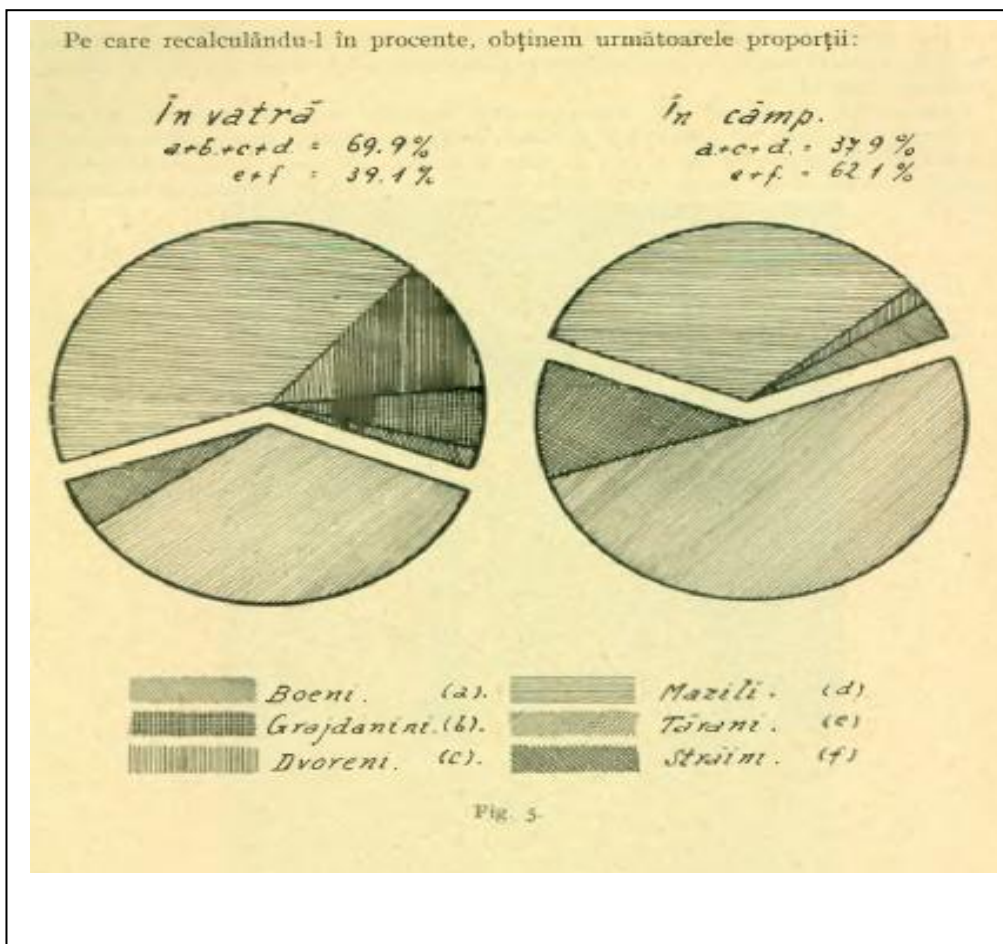
Interesantă ne pare numai calcularea locuitorilor pe stări sociale. Din acest punct de vedere putem da următorul tablou:

		Mazili	Tărani	Grajdami	Dvoreni	Boeni	Străini	Total
I	Șoimăreasca	12	12	1	4		2	31
II	Caracașul	6	5		8		1	20
III	Zahareasca	12	7	1	3		2	25
IV	Chișculeasca	11	6	2				19
V	Iărdăneasca	6	3		1			10
VI	Popasca	12	6	3				21
VII	Boeneasca	4	3			3	1	11
VIII	Măiceasca (cu Găneasca și Lăzasca)	16	23	3	6	1	3	52
	Total	79	65	10	22	4	9	189

Și pentru ca aceste cifre să capete un sens mai adânc, să le punem față în față cu cifrele corespunzătoare ale restului satului, crescut în câmp.

Vom obține astfel tabloul următor:





După cum se poate vedea am socotit două categorii sociale deosebite: mazilii, (dvorenii, grajdantinii și boenii, formând anexe boerești ale maziliei) și țărani (la care am adăugat străinii de diverse neamuri). Se poate vedea foarte clar că proporția cea mare de săteni și de străini față de mazili, se află în câmp; pe când proporția maximă a mazililor și celorlați boeri, față de țărani, se află în vatră. De unde se poate trage concluzia că vatra, moment istoric anterior « câmpului », reprezintă locul de așezare masată a mazililor, satul Cornova însuș fiind în adevăr un sat de mazili, pe lângă care s'au adunat săteni « lăturași », iar nu un sat vechiu de iobagi.

ARHIVA MONOGRAFICĂ

Dar pentru a putea fi siguri pe aceste concluzii ar trebui din nou o măsurare nu numai pe suflute, ci și pe întindere de pământ posedat. Deci, din nou, ar trebui o ridicare topografică.

Dar dacă am reușit să facem simțită această nevoie a istoricului de ai eși câteodată la câmp, cu aparatura tehnică necesară, suntem deocamdată destul de mulțumiți. Rămâne, cu alt prilej, să dăm și dovada de fapt, nu numai logică, a valorii cercetării la teren, sub toate chipurile cu puțință, pentru istoria noastră socială.



Fig. 1. — Informatorul Gh. Popescu, (Cornova).